









PARIS

CHARENTON-LE-PONT

LEGENDE

-  Limite de zone urbaine
-  Cheminement piétonnier existant
-  Arbre ou ensemble à protéger
-  Secteur jardin sur dalle
-  Espace naturel sensible des glacs du Fort
-  Secteur d'intérêt paysager
-  Alignement d'arbre existant
-  Alignement d'arbre à créer

ALFORTVILLE

- N : Zone naturelle pour l'Espace Sensible (ENS)
- UA : Zone d'activités économiques
- UC : Zone mixte, centre ville
- UE : Zone d'équipements
- UF : Zone mixte, habitat de faubourg
- UG : Zone mixte, grand collectif
- UIC : Zone mixte, ZAC Ivry-Confluences
- UM : Zone mixte en mutation
- UP : Zone mixte, habitat pavillonnaire
- UR : Zone mixte, à restructurer
- UV : Zone mixte, ZAC du Plateau

LE KREMLIN-BICÊTRE

VILLEJUIF

VITRY-SUR-SEINE

VITRY-SUR-SEINE



DEPARTEMENT DU VAL DE MARNE

Direction des Bâtiments Communaux
Bureau d'Etudes Municipal - BD SIG

PLAN LOCAL D'URBANISME
4b - Document graphique
PLAN DE ZONAGE ET TRAME VERTE ET BLEUE

Date : 12 mars 2024

Ech : 1/ 3500

Plan Local d'Urbanisme (PLU) de Vitry-sur-Seine, approuvé le 12 mars 2024. Révisé le 12 mars 2024. Révisé le 12 mars 2024.